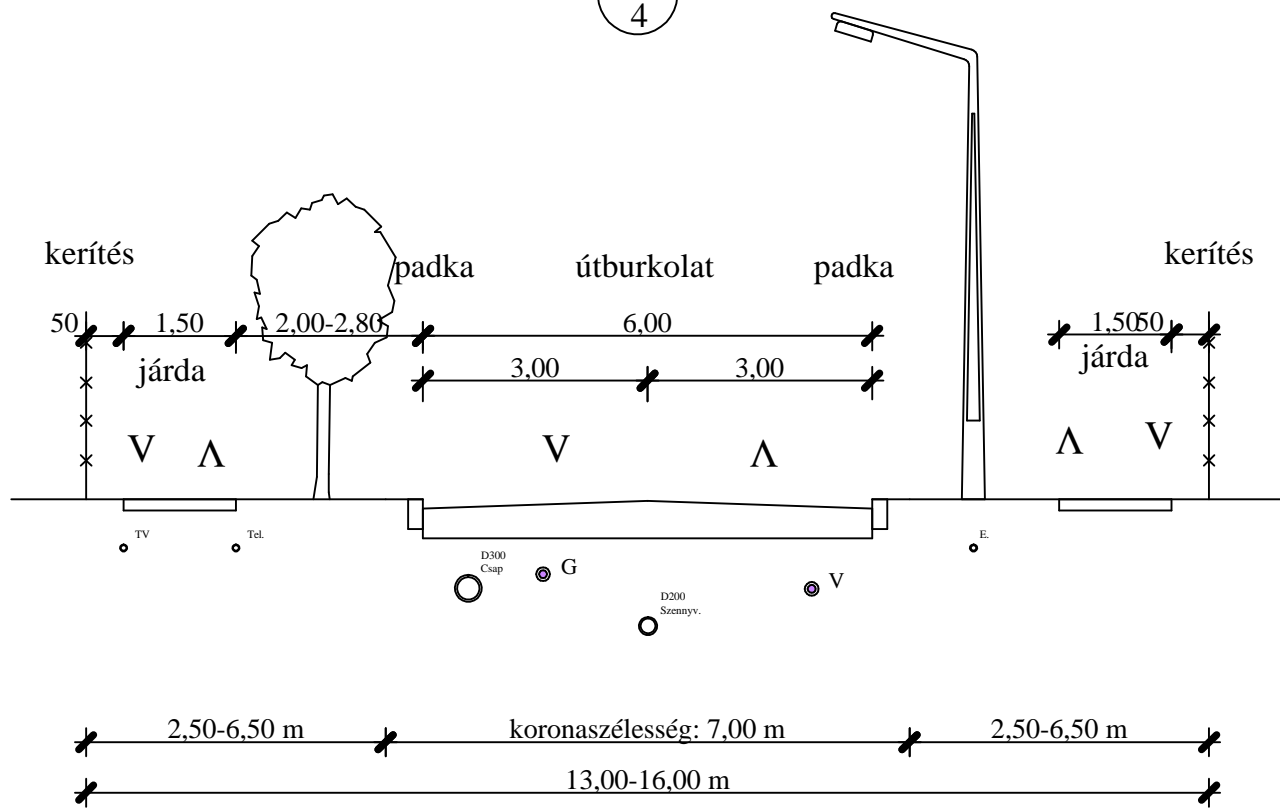


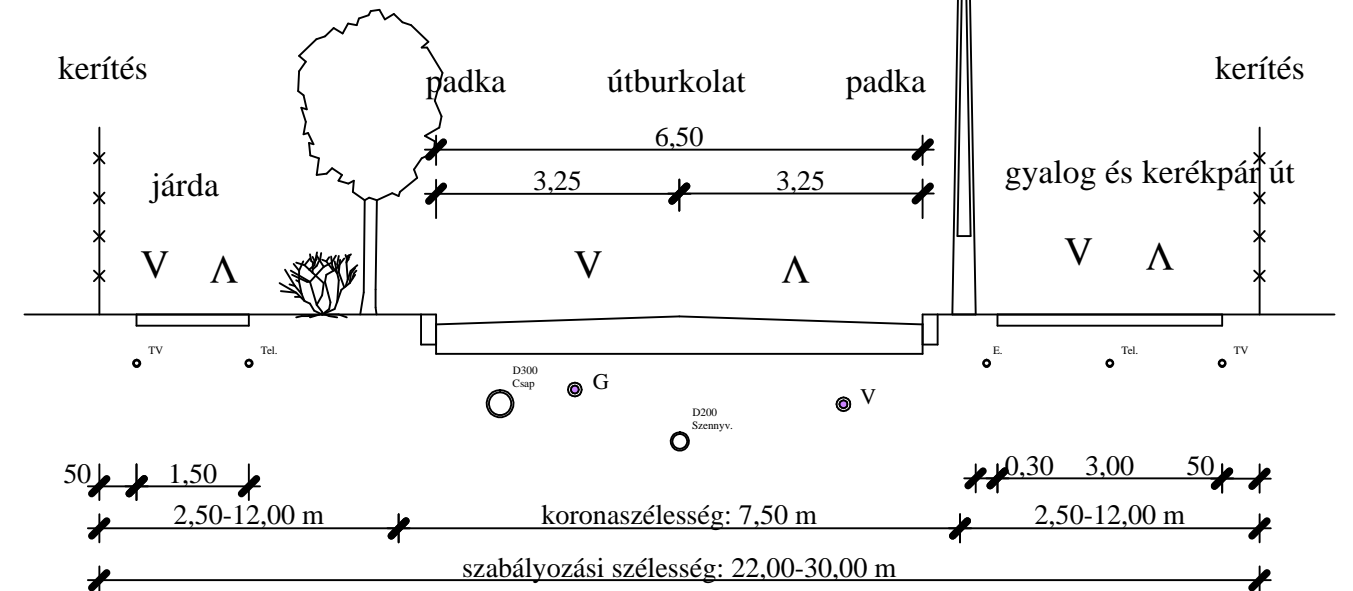
### Belterületi kiszolgáló út (lakó út) B.VI.d

KÖÚ  
4



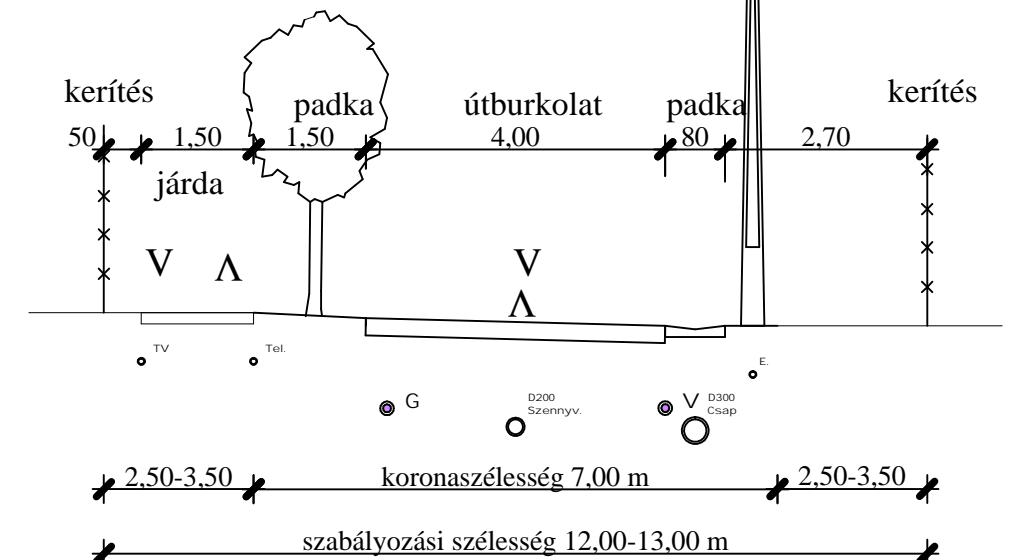
### Belterületi gy•jt•út B.V.c. Országos mellékút, települési f•út - gyalog és kerékpár úttal

KÖÚ  
3



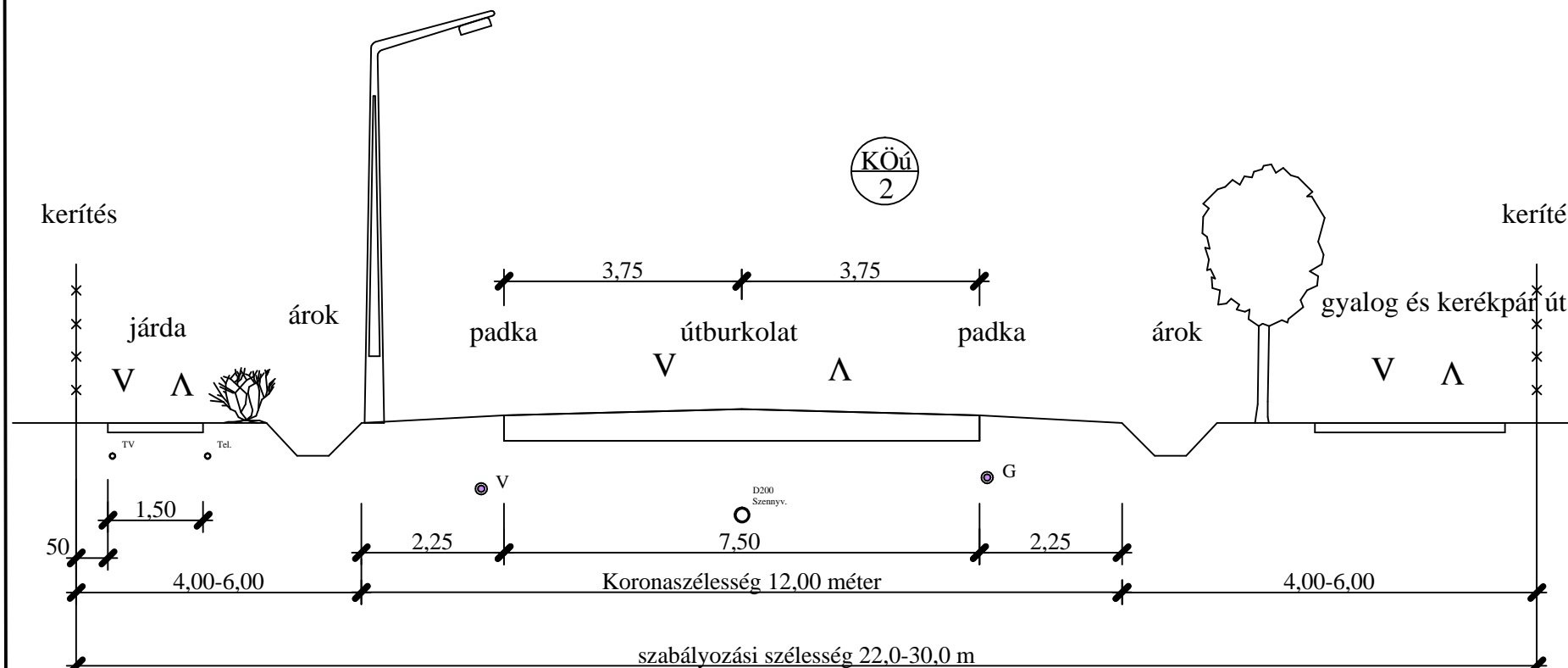
### Belterületi kiszolgáló út (lakó út) B.VI.d

KÖÚ  
5



### Külterületi összekötő út K.V.B Országos mellékút, települési f•út

KÖÚ  
2



 <p>Nyíregyháza, Széchenyi u.3.</p>	Megrendelő : <b>Rohod Község Polgármesteri Hivatal</b>		Törzsszám :
	Tervezés megnevezése : <b>Rohod Község Településrendezési Terve</b>		Dátum : 2006. január hó
	Rajz megnevezése : <b>Javasolt útkeresztszelvények</b>		Tervfajta : TRT M=1:200
	Szerkesztő: Némethné J.Zs. Szabolcsterv Kft.	Ügyvezető : GYÜLVÉSZINÉ	Tervező : Kulcsár Gusztáv